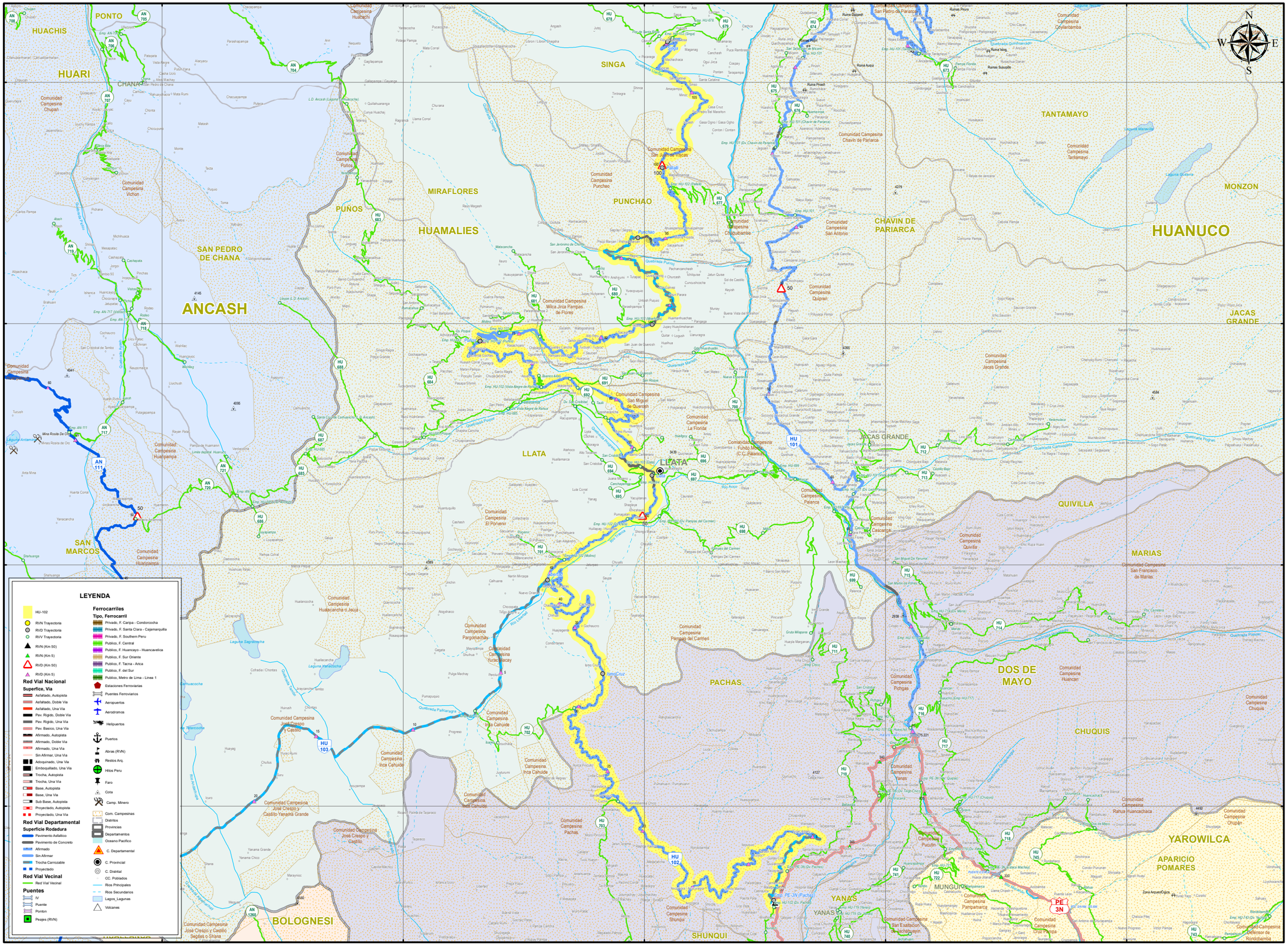

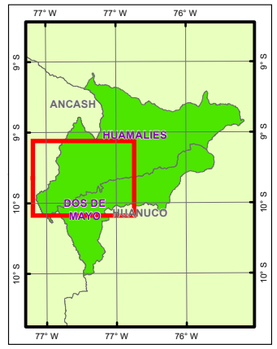

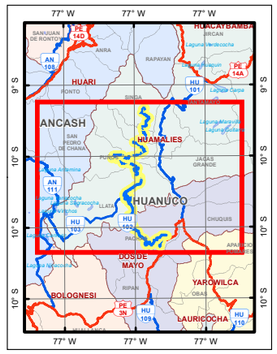

HU 102

LONGITUD ESTIMADA: 110.361 Km

Superfice de Rodadura

Tipo	Km	%
Asfaltado	0.000	0.00
Afirmado	81.516	73.86
Sin Afirmar	9.227	8.36
Trocha	15.938	14.44
Pav. Basico	0.000	0.00
Pav. Rigido	3.679	3.33
	110.361	100.00
Proyectado	0.000	0.00

Longitud por Provincia

Prov.	Tipo Sup.	Km	%
Dos de Mayo	Existente	30.104	27.28
	Proyecto	0.000	0.00
Huamalies	Existente	80.257	72.72
	Proyecto	0.000	0.00

MINISTERIO DE TRANSPORTES Y COMUNICACIONES
Dirección General de Caminos y Ferrocarriles
Dirección de Caminos
E.T. Mapas Viales

LIMA - PERU
2017

1:150,000

PERÚ Ministerio de Transportes y Comunicaciones | Viceministerio de Transportes

HOJA VIAL

INVENTARIO VIAL	ESC. 1:150,000 A3	WGS 1984 UTM Zone 18S

SISTEMA NACIONAL DE CARRETERAS	SINAC	CLASIFICADOR DE RUTAS (D.S. N° 011-2016-MTC)

Emp. PE-3N (Pachas) - Ismo Cruz - Libertad - Llata - Puños - Miraflores - Punchao - Pallalli - Singa.

DGCF Dirección General de Caminos y Ferrocarriles

Dirección General de Caminos y Ferrocarriles
Dirección de Caminos
A.A.A.

Fuente: DGCF, PVN, PVD, GTT, OGPP IGN, INEI, SERNANP, MINEDU | JULIO DE 2017 | Ok